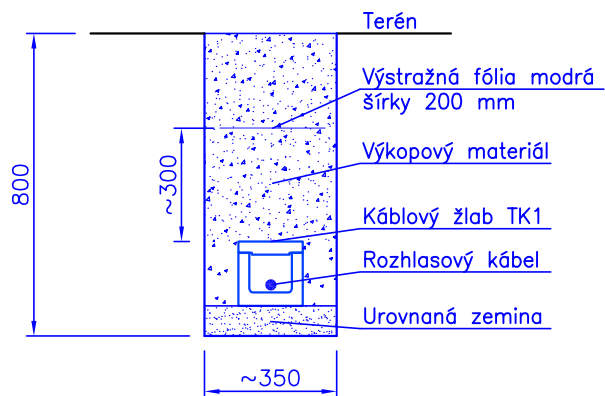


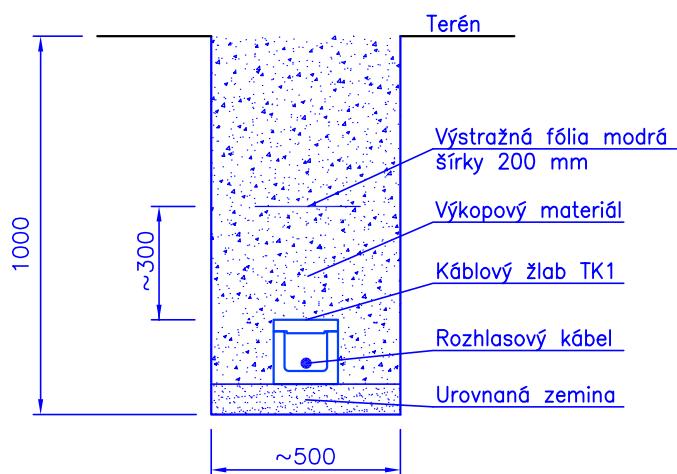
TRASA NA NÁSTUPIŠTI

samostatná rozhlasová trasa



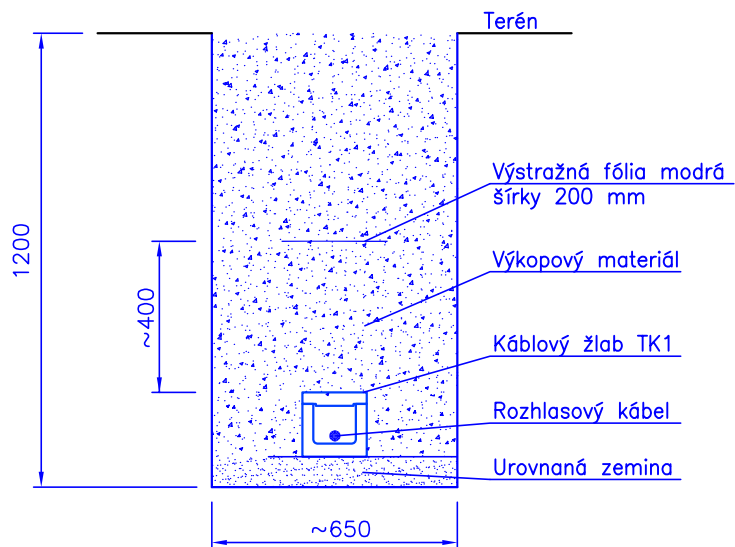
TRASA V TERÉNE 1




samostatná rozhlasová trasa



TRASA V TERÉNE 2

samostatná rozhlasová trasa



Zodpovedný projekt.	Ing. Albert Čabala					
Navrhol	Ing. Albert Čabala					
Stavba	N. Myšľa - Ruskov, kompl. rek. k.č.2, dl. 6,596 km, so san. žel. spodku, KR mostov a priepustov a nástupíšť Bohdanovce, Vyšná Myšľa					
PS,SO	PS 02 Rozhlasové zariadenie v zastávke Bohdanovce					
Príloha	KÁBLOVÉ RYHY		Účel	DSPRS	Dátum	09/2021
			Mierka	1:20	Číslo prílohy	3/09